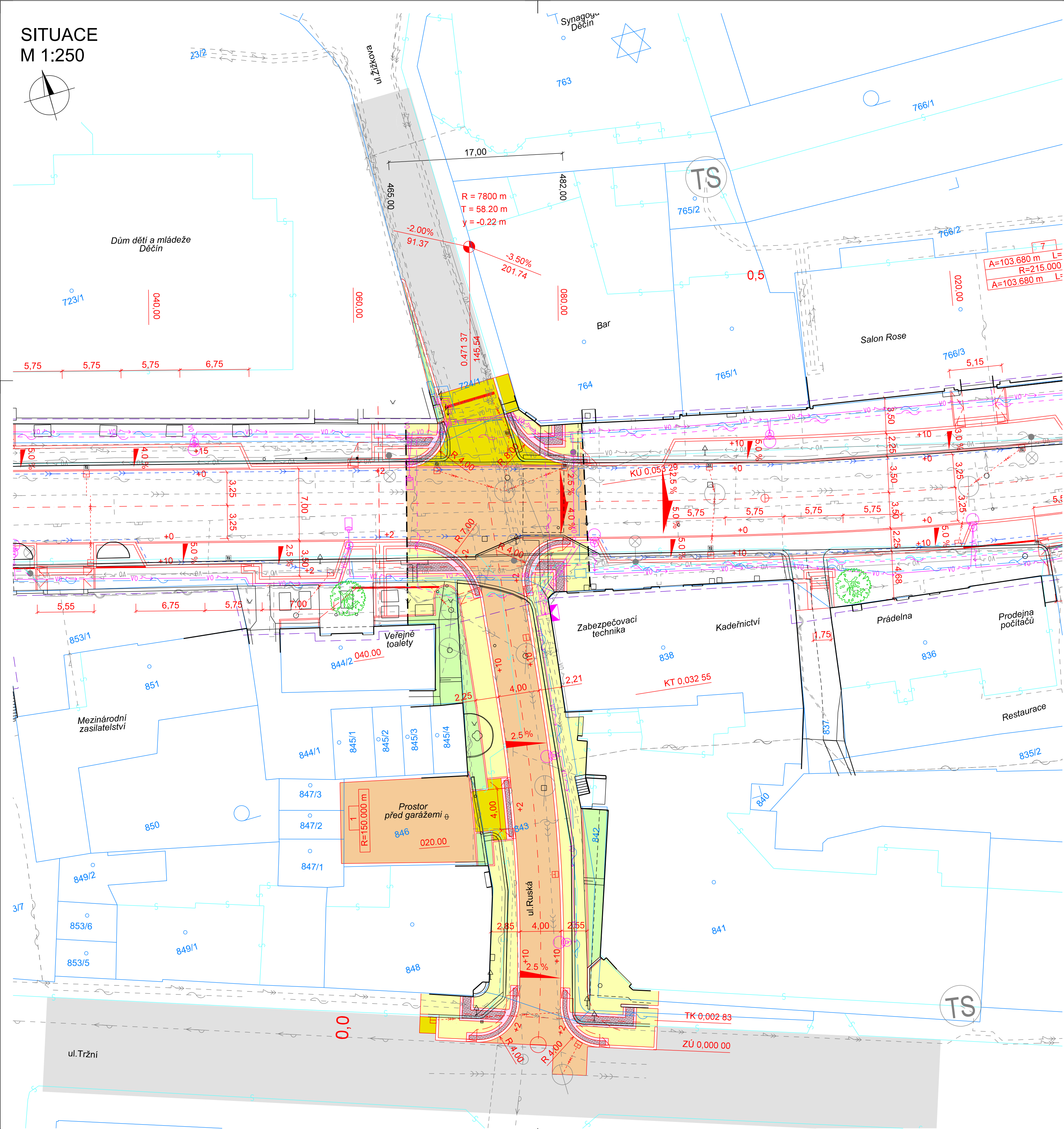
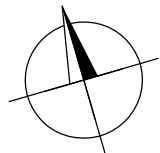


SITUACE  
M 1:250



LEGENDA

- KN - hranice katastrálního území
- KN - hranice parcel
- KN - vnitřní kresba parcel
- Zaměření polohopisu a výškopisu
- Parcelní číslo
- 2873
- Navržené hrany
- Vozovka stávající
- Vozovka - celá konstrukce
- Chodník, kamenná dlažba (mozaika)
- Sjezd, kamenná dlažba (drobná)
- Parkovací stání, kamenná dlažba (drobná)
- Autobusový záliv, kamenná dlažba (velká)
- Opěrná zeď
- Schodiště
- Hladká dlažba
- Reliéfní dlažba
- Kontrastní pás
- Městská zeleň (zatravnění v rovině)
- Nové VDZ

LEGENDA STÁVAJÍCÍCH IS

- Podzemní optické vedení, CETIN, a.s.
- Podzemní metalické vedení, CETIN, a.s.
- Podzemní vedení (nezaměřené), CETIN, a.s.
- Podzemní vedení NN do 1kV, ČEZ Distribuce, a.s.
- Podzemní vedení VN do 35kV, ČEZ Distribuce, a.s.
- Podzemní vedení veřejného osvětlení, Statut. město Děčín
- Plynovod NTL, GridServices, s.r.o.
- Plynovod STL, GridServices, s.r.o.
- Jednotná kanalice, SčVK, a.s.
- Vodovod, SčVK, a.s.
- Podzemní vedení, Vodafone Czech Republic, a.s.
- Podzemní metalické vedení, Telco Pro Services, a.s.
- Podzemní optické vedení, Telco Pro Services, a.s.

SEZNAM STAVEBNÍCH OBJEKTŮ

- Objekty řady 000 - Objekty přípravy staveniště  
SO 001 Bourání a příprava staveniště
- Objekty řady 100 - Objekty pozemních komunikací  
SO 101 Komunikace ul. Teplická I., od Pivovarské k ul. P. Holého  
SO 102 Komunikace ul. Teplická II., od ul. P. Holého k muzeu  
SO 103 Stavební úprava ulice Ruská (vyžaduje územní rozhodnutí a stavební povolení)  
SO 191 Dopravní značení

- Objekty řady 300 - Vodohospodářské objekty  
SO 301 Výtokové stojany







- Objekty řady 400 - Elektro a sdělovací objekty  
SO 401 Přeložka vedení CETIN  
SO 402 Přeložka vedení UPC  
SO 403 Přeložka vedení TPS  
SO 421.1 Veřejné osvětlení ul. Teplická  
SO 421.2 Datové rozvody ul. Teplická

- Objekty řady 700 - Objekty pozemních staveb  
SO 701 Městský mobiliář

- Objekty řady 800 - Objekty úpravy území  
SO 801 Sadové úpravy

- Objekty řady 900 - Volná řada objektů  
SO 901 Dopravné inženýrské opatření

SOUŘADNICOVÝ SYSTÉM S-JTSK  
VÝŠKOVÝ SYSTÉM BpV

INVESTOR			
STATUTÁRNÍ MĚSTO DĚČÍN			
Magistrát města Děčín Mírové náměstí 1175/5 405 38 Děčín IV			
GENERÁLNÍ PROJEKTANT			
RE:ARCHITEKTI STUDIO S.R.O.			
Melantrichova 463/15 110 00 Praha 1 - Staré Město			
HLAVNÍ ARCHITEKT PROJEKTU		KONTAKT:	
ING. ARCH. JIŘÍ ŽID		EMAIL: JIRI.ZID@REARCHITEKTI.CZ	
ING. ARCH. JAN VLACH		TELEFON: +420 777 332 204	
SO 103 STAVEBNÍ ÚPRAVA UL. RUSKÁ			
STAVBA		 S.A.W. CONSULTING s.r.o.	
OBNOVA HISTORICKÉ ČÁSTI PODMOKEL		Božetěšická 216/34, 400 01 Ústí nad Labem	
ETAPA D, UL. TEPLICKÁ		středisko UL: Božetěšická 216/34, 400 01 Ústí n. L.	
		web: www.sawconsulting.cz e-mail: info@sawconsulting.cz	
VYPRACOVAL	ZODPOVĚDNÝ PROJEKTANT	TECHNICKÁ KONTROLA	INVESTOR
ING. JIŘÍ HENYCH	ING. JIŘÍ HENYCH	ING. HELENA HLUBUČKOVÁ	ZAKÁZKOVÉ ČÍSLO
			2018-078
DATUM	STAT. MĚSTO DĚČÍN	STUPĚŇ	08/2023
MĚŘITKO	PDPs	1:250	
PŘÍLOHA	ČÁST DOKUM.	Č. PŘÍLOHY	
	SITUACE	D.1.12	2